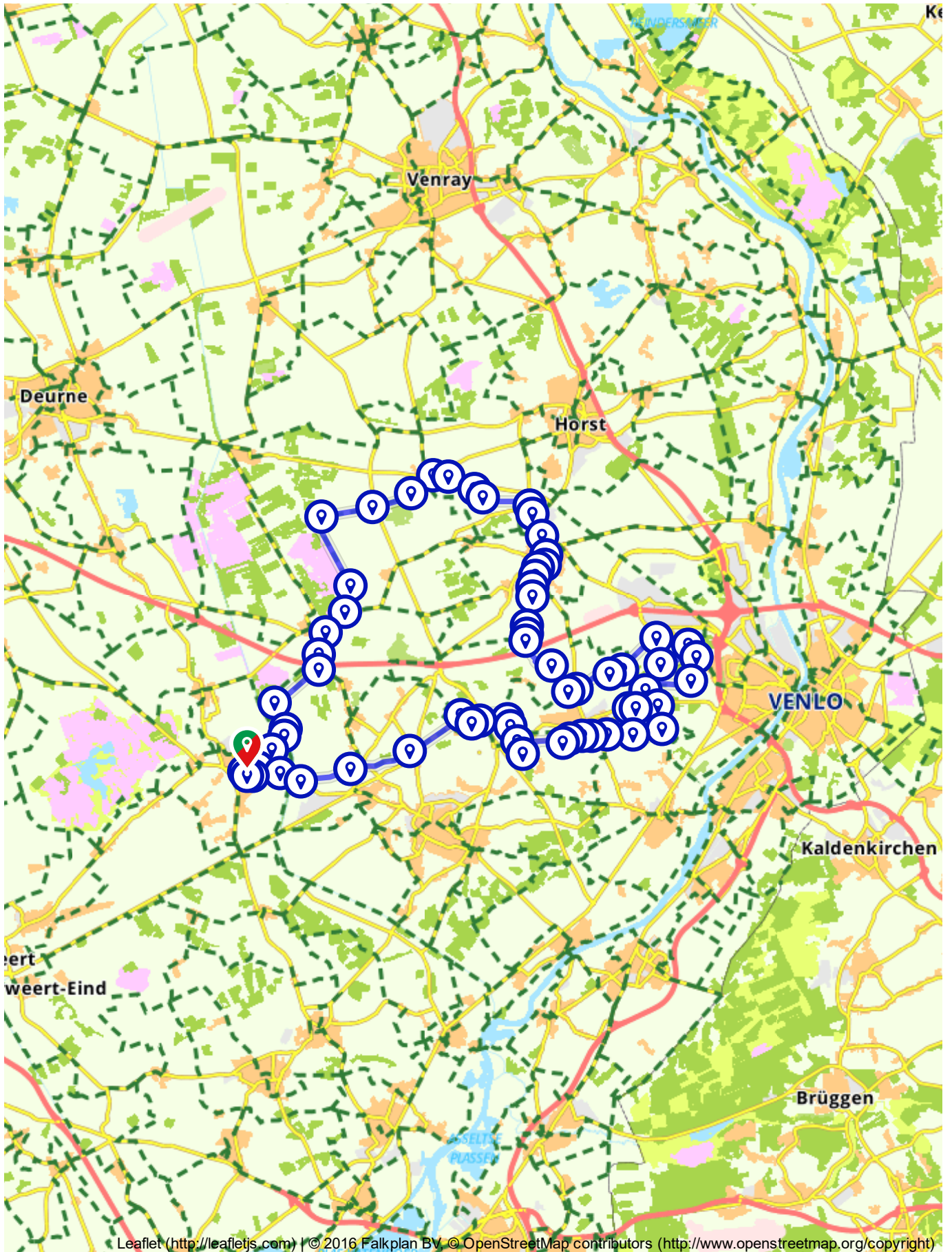


Blericksche Heide Route

Nederland | Limburg | Meijel | 60,97 km (ongeveer 3:35 u) | Fietsroute 530256


















#	Beschrijving	Afstand	Tijd
---	--------------	---------	------

Nederland | Limburg | Meijel | 60,97 km (ongeveer 3:35 u) | Fietsroute 530256

Aangeboden door


Ivo, Limburg (NL)

Routebeschrijving

#	Beschrijving	Afstand	Tijd
	Alexanderplein 2, 5768BE, Meijel, Limburg, Nederland	0.00 km	0:00
	Blijf 74 m op Alexanderplein	0.07 km	0:00
	Ga rechtsaf de Schoolstraat op en volg deze weg 106 m	0.18 km	0:00
	Ga rechtsaf de Kerkstraat op en volg deze weg 16 m	0.19 km	0:00
	Raadhuisplein 11, 5768AR, Meijel, Limburg, Nederland	0.19 km	0:00
	Blijf 470 m op Kerkstraat	0.66 km	0:02
	Ga linksaf de Heufkesweg op en volg deze weg 117 m	0.78 km	0:02
	Heufkesweg, 5768RR, Meijel, Limburg, Nederland	0.78 km	0:02
	Blijf 863 m op Heufkesweg	1.64 km	0:06
	Heufkesweg 24A, 5768RR, Meijel, Limburg, Nederland	1.64 km	0:06
	Blijf 116 m op Heufkesweg	1.76 km	0:06
	Ga linksaf de Vieruitersten op en volg deze weg 91 m	1.85 km	0:06
	Ga rechtsaf en volg deze weg 388 m	2.24 km	0:08
	Volg de weg 134 m	2.37 km	0:08
	Ga een flauwe bocht linksaf en volg deze weg 72 m	2.44 km	0:09

Praktische informatie




















Dichtstbijzijnde locaties



















-  Parkeerplaats centrum Alexanderhof 5768BZ Peel en Maas
-  Parkeerplaats Nederweerderdijk 5768PD Peel en Maas



















Scan mij



















met de route.nl app en de route wordt geopend op je smartphone. Heb je de app nog niet? Ga dan naar: www.route.nl/app/download







































#	Beschrijving	Afstand	Tijd
	Kwakvors 6, 5985NH, Grashoek, Limburg, Nederland	2.44 km	0:09
	Volg de weg 158 m	2.60 km	0:09
	Ga linksaf de Kwakvors op en volg deze weg 148 m	2.75 km	0:10
	Kwakvors 5, 5985NH, Grashoek, Limburg, Nederland	2.75 km	0:10
	Blijf 972 m op Kwakvors	3.72 km	0:13
	Ga rechtsaf de Belgenhoek op en volg deze weg 166 m	3.88 km	0:14
	Belgenhoek, 5985NJ, Grashoek, Limburg, Nederland	3.88 km	0:14
	Blijf 2.0 km op Belgenhoek	5.86 km	0:21
	Ga linksaf de Helenaveenseweg op en volg deze weg 123 m	5.99 km	0:22
	Helenaveenseweg, 5985NL, Grashoek, Limburg, Nederland	5.99 km	0:22
	Blijf 438 m op Helenaveenseweg	6.42 km	0:23
	Ga rechtsaf de Grashoekseweg op en volg deze weg 147 m	6.57 km	0:24
	Grashoekseweg, 5759PV, Helenaveen, Noord-Brabant, Nederland	6.57 km	0:24
	Blijf 417 m op Grashoekseweg	6.99 km	0:25
	Ga linksaf de Heldenseweg op en volg deze weg 364 m	7.35 km	0:27
	Ga rechtsaf de Geldersestraat op en volg deze weg 99 m	7.45 km	0:27
	Ga linksaf de Koolweg op en volg deze weg 110 m	7.56 km	0:28
	Geldersestraat 9, 5759PS, Helenaveen, Noord-Brabant, Nederland	7.56 km	0:28
	Blijf 381 m op Koolweg	7.94 km	0:29


















#	Beschrijving	Afstand	Tijd
	Ga rechtsaf en volg deze weg 873 m	8.81 km	0:32
	Ga linksaf de Kerkkuilenweg op en volg deze weg 130 m	8.94 km	0:32
	Helenaveenseweg 34, 5977NC, Evertsoord, Limburg, Nederland	8.94 km	0:32
	Blijf 837 m op Kerkkuilenweg	9.78 km	0:36
	Ga een flauwe bocht linksaf de Kanaalweg op en volg deze weg 126 m	9.90 km	0:36
	Kanaalweg 1, 5977NH, Evertsoord, Limburg, Nederland	9.90 km	0:36
	Blijf 2.1 km op Kanaalweg	11.99 km	0:47
	Ga linksaf en volg deze weg 489 m	12.48 km	0:49
	Ga rechtsaf en volg deze weg 408 m	12.88 km	0:51
	Blijf 58 m op Zwarte Plakweg	12.94 km	0:51
	Zwarte Plakweg 89, 5966RJ, America, Limburg, Nederland	12.94 km	0:51
	Blijf 1.8 km op Zwarte Plakweg	14.74 km	0:58
	Zwarte Plakweg, 5966RJ, America, Limburg, Nederland	14.74 km	0:58
	Blijf 105 m op Zwarte Plakweg	14.85 km	0:58
	Ga rechtsaf en volg deze weg 1.3 km	16.12 km	1:03
	Ga linksaf de Bloemvenweg op en volg deze weg 7 m	16.13 km	1:03
	Ga rechtsaf de Zwarte Plakweg op en volg deze weg 97 m	16.23 km	1:03
	Zwarte Plakweg 42, 5966RK, America, Limburg, Nederland	16.23 km	1:03



















#	Beschrijving	Afstand	Tijd
	Blijf 813 m op Zwarte Plakweg	17.04 km	1:06
	Blijf 27 m op Wachtpostweg	17.06 km	1:06
	Blijf 149 m op Nusseleinstraat	17.21 km	1:07
	Nusseleinstraat 13, 5966NH, America, Limburg, Nederland	17.21 km	1:07
	Blijf 204 m op Nusseleinstraat	17.42 km	1:07
	Blijf 333 m op Hoebertweg	17.75 km	1:09
	Hoebertweg, 5966ND, America, Limburg, Nederland	17.75 km	1:09
	Blijf 1.1 km op Hoebertweg	18.81 km	1:12
	Ga rechtsaf de Reindonkerweg op en volg deze weg 52 m	18.86 km	1:12
	Blijf 157 m op Kronenbergweg	19.02 km	1:13
	Kronenbergweg, 5966NC, America, Limburg, Nederland	19.02 km	1:13
	Blijf 190 m op Kronenbergweg	19.21 km	1:14
	Ga linksaf de Graafsebosweg op en volg deze weg 438 m	19.64 km	1:15
	Graafsebosweg, 5966NC, Hegelsom, Limburg, Nederland	19.64 km	1:15
	Blijf 1.6 km op Graafsebosweg	21.27 km	1:21
	Ga rechtsaf de Tongerloseweg op en volg deze weg 157 m	21.43 km	1:22
	Tongerloseweg, 5975NE, Hegelsom, Limburg, Nederland	21.43 km	1:22
	Blijf 160 m op Tongerloseweg	21.58 km	1:23



















#	Beschrijving	Afstand	Tijd
	Ga linksaf de Blaktdijk op en volg deze weg 26 m	21.61 km	1:23
	Ga rechtsaf de Tongerlostraat op en volg deze weg 154 m	21.76 km	1:23
	Tongerlostraat 31, 5975NC, Sevenum, Limburg, Nederland	21.76 km	1:23
	Blijf 782 m op Tongerlostraat	22.55 km	1:26
	Ga rechtsaf de Horsterweg, N556 op en volg deze weg 64 m	22.61 km	1:26
	Blijf 23 m op De Donckstraat, N556	22.63 km	1:26
	De Donckstraat, 5975RP, Sevenum, Limburg, Nederland	22.63 km	1:26
	Blijf 24 m op De Donckstraat, N556	22.66 km	1:26
	Ga rechtsaf de De Donckstraat op en volg deze weg 562 m	23.22 km	1:28
	Blijf 221 m op Markt	23.44 km	1:29
	Blijf 2 m op Raadhuisstraat	23.44 km	1:29
	Markt, 5975BJ, Sevenum, Limburg, Nederland	23.44 km	1:29
	Blijf 90 m op Raadhuisstraat	23.53 km	1:29
	Blijf 35 m op Den Eigen	23.56 km	1:29
	Blijf 247 m op Maasbreeseweg	23.81 km	1:30
	Ga rechtsaf de Schoutstraat op en volg deze weg 69 m	23.88 km	1:31
	Schoutstraat 1, 5975XL, Sevenum, Limburg, Nederland	23.88 km	1:31
	Blijf 249 m op Schoutstraat	24.13 km	1:31



















#	Beschrijving	Afstand	Tijd
	Ga linksaf de Lutteseweg op en volg deze weg 46 m	24.17 km	1:32
	Lutteseweg, 5975VJ, Sevenum, Limburg, Nederland	24.17 km	1:32
	Blijf 244 m op Lutteseweg	24.42 km	1:32
	Volg de weg 24 m	24.44 km	1:32
	Scheperstraat, 5975, Sevenum, Limburg, Nederland	24.44 km	1:32
	Volg de weg 3 m	24.44 km	1:32
	Ga een flauwe bocht linksaf en volg deze weg 427 m	24.87 km	1:35
	Snelkensstraat 14, 5975PD, Sevenum, Limburg, Nederland	24.87 km	1:35
	Volg de weg 357 m	25.22 km	1:36
	Ga rechtsaf de Snelkensstraat op en volg deze weg 28 m	25.25 km	1:36
	Snelkensstraat 24, 5975PD, Sevenum, Limburg, Nederland	25.25 km	1:36
	Blijf 281 m op Snelkensstraat	25.53 km	1:37
	Blijf 728 m op Broek	26.26 km	1:40
	Ga linksaf de Hazenhorstweg op en volg deze weg 65 m	26.32 km	1:40
	Hazenhorstweg 1, 5975PA, Sevenum, Limburg, Nederland	26.32 km	1:40
	Blijf 58 m op Hazenhorstweg	26.38 km	1:41
	Volg de weg 329 m	26.71 km	1:42
	Hazenhorstweg 11, 5975PA, Sevenum, Limburg, Nederland	26.71 km	1:42



















#	Beschrijving	Afstand	Tijd
	Volg de weg 51 m	26.76 km	1:42
	Volg de weg 165 m	26.93 km	1:43
	Ga linksaf de Goenjeweg op en volg deze weg 68 m	26.99 km	1:43
	Goenjeweg, 5975NZ, Sevenum, Limburg, Nederland	26.99 km	1:43
	Blijf 95 m op Goenjeweg	27.09 km	1:44
	Blijf 1.0 km op Sevenumsdijk	28.09 km	1:47
	Ga een scherpe bocht linksaf de Eerselsberg op en volg deze weg 380 m	28.47 km	1:49
	Eerselsberg, 5993NX, Maasbree, Limburg, Nederland	28.47 km	1:49
	Blijf 1.3 km op Eerselsberg	29.73 km	1:53
	Ga een scherpe bocht linksaf de Korte Heide op en volg deze weg 44 m	29.77 km	1:54
	Korte Heide 3a, 5993NW, Maasbree, Limburg, Nederland	29.77 km	1:54
	Blijf 246 m op Korte Heide	30.02 km	1:55
	Blijf 83 m op Lange Heide	30.10 km	1:55
	Lange Heide 4, 5993PB, Maasbree, Limburg, Nederland	30.10 km	1:55
	Blijf 1.3 km op Lange Heide	31.39 km	2:00
	Lange Heide 19, 5993PB, Maasbree, Limburg, Nederland	31.39 km	2:00
	Blijf 393 m op Lange Heide	31.79 km	2:01
	Ga een flauwe bocht linksaf de Schorweg op en volg deze weg 87 m	31.87 km	2:01



















#	Beschrijving	Afstand	Tijd
	Schorweg, 5993PE, Maasbree, Limburg, Nederland	31.87 km	2:01
	Blijf 1.7 km op Schorweg	33.54 km	2:08
	Ga een scherpe bocht rechtsaf de Heibeemdenweg op en volg deze weg 98 m	33.64 km	2:08
	Heibeemdenweg, 5928LM, Venlo, Limburg, Nederland	33.64 km	2:08
	Blijf 922 m op Heibeemdenweg	34.56 km	2:12
	Ga linksaf en volg deze weg 133 m	34.69 km	2:12
	Heibeemdenweg, 5927PJ, Venlo, Limburg, Nederland	34.69 km	2:12
	Volg de weg 1.3 km	35.94 km	2:18
	Geliskensdijkweg, 5927NG, Venlo, Limburg, Nederland	35.94 km	2:18
	Volg de weg 33 m	35.98 km	2:19
	Ga rechtsaf de Geliskensdijkweg op en volg deze weg 631 m	36.61 km	2:21
	Ga een scherpe bocht rechtsaf de Sitterskampweg op en volg deze weg 182 m	36.79 km	2:21
	Sitterskampweg 80, 5927NK, Venlo, Limburg, Nederland	36.79 km	2:21
	Blijf 936 m op Sitterskampweg	37.72 km	2:25
	Ga een scherpe bocht rechtsaf de Kockerseweg op en volg deze weg 113 m	37.83 km	2:25
	Kockerseweg 130, 5927PH, Venlo, Limburg, Nederland	37.83 km	2:25
	Blijf 506 m op Kockerseweg	38.34 km	2:27










#	Beschrijving	Afstand	Tijd
	Blijf 756 m op Grote Achter Kockerseweg	39.10 km	2:30
	Ga linksaf de Blokhutweg op en volg deze weg 90 m	39.19 km	2:30
	Volg de weg 282 m	39.47 km	2:31
	Ga een flauwe bocht linksaf de Rooth op en volg deze weg 106 m	39.57 km	2:32
	Rooth, 5993PE, Maasbree, Limburg, Nederland	39.57 km	2:32
	Blijf 919 m op Rooth	40.49 km	2:35
	Ga linksaf de Venloseweg op en volg deze weg 119 m	40.61 km	2:36
	Venloseweg 127, 5993PH, Maasbree, Limburg, Nederland	40.61 km	2:36
	Blijf 111 m op Venloseweg	40.72 km	2:36
	Ga linksaf en volg deze weg 153 m	40.87 km	2:37
	Provincialeweg 2, 5993RG, Maasbree, Limburg, Nederland	40.87 km	2:37
	Volg de weg 683 m	41.55 km	2:39
	Ga rechtsaf de Rooth op en volg deze weg 11 m	41.57 km	2:39
	Ga linksaf de Provincialeweg, N275 op en volg deze weg 8 m	41.57 km	2:39
	Ga een flauwe bocht rechtsaf de De Horstweg op en volg deze weg 95 m	41.67 km	2:39
	Rooth, 5927PJ, Maasbree, Limburg, Nederland	41.67 km	2:39
	Blijf 931 m op De Horstweg	42.60 km	2:43
	Ga rechtsaf de Aan de Steenoven op en volg deze weg 160 m	42.76 km	2:43

#	Beschrijving	Afstand	Tijd
	Aan de Steenoven 8, 5993RJ, Maasbree, Limburg, Nederland	42.76 km	2:43
	Blijf 1.1 km op Aan de Steenoven	43.82 km	2:47
	Ga een flauwe bocht rechtsaf de Dubbroek op en volg deze weg 114 m	43.94 km	2:48
	Dubbroek 5a, 5993PN, Maasbree, Limburg, Nederland	43.94 km	2:48
	Blijf 167 m op Dubbroek	44.10 km	2:48
	Ga een flauwe bocht rechtsaf de Hazenkampweg op en volg deze weg 660 m	44.76 km	2:51
	Ga een flauwe bocht linksaf de Houthei op en volg deze weg 125 m	44.89 km	2:51
	Houthei, 5993PL, Maasbree, Limburg, Nederland	44.89 km	2:51
	Blijf 462 m op Houthei	45.35 km	2:53
	Ga rechtsaf de Zandberg op en volg deze weg 107 m	45.46 km	2:53
	Zandberg 6, 5993AA, Maasbree, Limburg, Nederland	45.46 km	2:53
	Blijf 175 m op Zandberg	45.63 km	2:54
	Ga linksaf de Kanaalweg op en volg deze weg 198 m	45.83 km	2:55
	Kanaalweg, 5993AX, Maasbree, Limburg, Nederland	45.83 km	2:55
	Blijf 471 m op Kanaalweg	46.30 km	2:57
	Kanaalweg 7, 5993AZ, Maasbree, Limburg, Nederland	46.30 km	2:57
	Blijf 221 m op Kanaalweg	46.52 km	2:57
	Ga linksaf de Oude Heldenseweg op en volg deze weg 121 m	46.64 km	2:58

	Beschrijving	Afstand	Tijd
	Heldenseweg 5, 5993RA, Maasbree, Limburg, Nederland	km	
	Blijf 121 m op Oude Heldenseweg	46.76 km	2:58
	Ga linksaf en volg deze weg 1.1 km	47.86 km	3:02
	Ga linksaf de Heeske op en volg deze weg 614 m	48.47 km	3:04
	Ga rechtsaf en volg deze weg 29 m	48.50 km	3:04
	Ga een flauwe bocht rechtsaf de Heeske op en volg deze weg 155 m	48.66 km	3:05
	Heeske 2, 5993RD, Maasbree, Limburg, Nederland	48.66 km	3:05
	Blijf 439 m op Heeske	49.09 km	3:07
	Blijf 101 m op Westering	49.19 km	3:07
	Westering, 5993NL, Maasbree, Limburg, Nederland	49.19 km	3:07
	Blijf 524 m op Westering	49.72 km	3:09
	Ga rechtsaf de Sevenumse Dijk op en volg deze weg 66 m	49.78 km	3:09
	Sevenumse Dijk, 5993NK, Maasbree, Limburg, Nederland	49.78 km	3:09
	Blijf 223 m op Sevenumse Dijk	50.01 km	3:10
	Ga een scherpe bocht linksaf de Valkerheideweg op en volg deze weg 228 m	50.23 km	3:11
	Valkerheideweg 1, 5993NP, Maasbree, Limburg, Nederland	50.23 km	3:11
	Blijf 443 m op Valkerheideweg	50.67 km	3:13
	Ga linksaf de Hulsingbroek op en volg deze weg 15 m	50.69 km	3:13

#	Beschrijving	Afstand	Tijd
	Ga rechtsaf de Valkerheideweg op en volg deze weg 185 m	50.87 km	3:14
	Ga een scherpe bocht linksaf de Hulsing op en volg deze weg 323 m	51.20 km	3:15
	Blijf 181 m op De Remer	51.38 km	3:15
	De Remer, 5984NK, Koningslust, Limburg, Nederland	51.38 km	3:15
	Blijf 266 m op De Remer	51.64 km	3:16
	Ga een scherpe bocht rechtsaf de De Koningstraat op en volg deze weg 130 m	51.77 km	3:17
	De Koningstraat, 5984NJ, Koningslust, Limburg, Nederland	51.77 km	3:17
	Blijf 460 m op De Koningstraat	52.23 km	3:19
	Ga linksaf de De Brentjes op en volg deze weg 172 m	52.40 km	3:19
	De Brentjes, 5984NH, Koningslust, Limburg, Nederland	52.40 km	3:19
	Blijf 1.9 km op De Brentjes	54.31 km	3:26
	Blijf 11 m op Sevenumsdijk	54.32 km	3:26
	Blijf 144 m op Vliegertsdijk	54.46 km	3:26
	Ga linksaf de Heide op en volg deze weg 130 m	54.59 km	3:27
	Heide, 5984PC, Panningen, Limburg, Nederland	54.59 km	3:27
	Blijf 1.5 km op Heide	56.13 km	3:33
	Ga rechtsaf de Kaumeshoek op en volg deze weg 401 m	56.53 km	3:34
	Ga linksaf de Hoogstraat op en volg deze weg 183 m	56.72 km	3:34

#	Beschrijving	Afstand	Tijd
	Ga rechtsaf de Hoevenstraat op en volg deze weg 139 m	56.86 km	3:35
	Hoevenstraat, 5986AA, Beringe, Limburg, Nederland	56.86 km	3:35
	Blijf 381 m op Hoevenstraat	57.24 km	3:36
	Ga rechtsaf de Kievit op en volg deze weg 21 m	57.26 km	3:37
	Ga linksaf de Hoevenstraat op en volg deze weg 1.3 km	58.56 km	3:41
	Ga rechtsaf de Meijelseweg op en volg deze weg 101 m	58.66 km	3:42
	Meijelseweg, 5986PJ, Beringe, Limburg, Nederland	58.66 km	3:42
	Blijf 66 m op Meijelseweg	58.72 km	3:42
	Ga rechtsaf en volg deze weg 7 m	58.73 km	3:42
	Ga linksaf en volg deze weg 636 m	59.36 km	3:44
	Ga linksaf de Vieruitersten op en volg deze weg 9 m	59.37 km	3:44
	Ga rechtsaf de Heldensedijk op en volg deze weg 105 m	59.48 km	3:45
	Heldensedijk 24, 5768RL, Meijel, Limburg, Nederland	59.48 km	3:45
	Blijf 177 m op Heldensedijk	59.65 km	3:45
	Ga een scherpe bocht rechtsaf en volg deze weg 11 m	59.66 km	3:45
	Ga linksaf en volg deze weg 515 m	60.18 km	3:47
	Ga een flauwe bocht rechtsaf de Heldensedijk op en volg deze weg 109 m	60.29 km	3:47
	Ga linksaf de Kapelkesweg op en volg deze weg 190 m	60.48 km	3:48

#	Beschrijving	Afstand	Tijd
	Ga rechtsaf de Pastpaedje op en volg deze weg 127 m	60.60 km	3:48
	Pastpaedje 24, 5768BD, Meijel, Limburg, Nederland	60.60 km	3:48
	Blijf 143 m op Pastpaedje	60.75 km	3:49
	Ga rechtsaf de Kerkveld op en volg deze weg 71 m	60.82 km	3:49
	Kerkveld, 5768AP, Meijel, Limburg, Nederland	60.82 km	3:49
	Blijf 31 m op Kerkveld	60.85 km	3:49
	Ga rechtsaf de Schoolstraat op en volg deze weg 48 m	60.89 km	3:49
	Ga een scherpe bocht rechtsaf de Alexanderplein op en volg deze weg 74 m	60.97 km	3:50
	Alexanderplein 2, 5768BE, Meijel, Limburg, Nederland	60.97 km	3:50

Route.nl wenst je veel fietsplezier.

Graag zien we je terug voor één van onze andere 62903 gratis routes op onze site!